














【凡例】

	歩行者専用道路		供給処理施設位置		支線
	緑地帯		ゴミステーション		街路灯
	のり面		電気用地上機器		街路樹
GL	宅地地盤高(単位m)		供給柱		車止め
	道路の中心点の高さ		引込柱		

参考

 申込番号
 画地面積
 分譲価格
 宅地地盤高

申込番号	画地面積		分譲価格(円)	㎡単価(円)	坪単価(万円)	画地番号	用途地域	建ぺい率(%)	容積率(%)	街区
	㎡	坪(概算)								
3-16	245.11	74.1	7,549,300	30,800	10.2	8-8	一種低層	40	80	泉野一丁目

※画地面積の坪数は、1㎡=0.3025坪で換算した概数です。

※画地案内図と現況が異なる場合は、現況を優先させていただきますので、現地を十分ご確認ください。

