











【凡例】

| | | | | | |
|---|-------------|---|-----------|---|-----|
|  | 歩行者専用道路 |  | 道路の中心点の高さ |  | 供給柱 |
|  | 緑地帯 |  | 供給処理施設位置 |  | 引込柱 |
|  | のり面 |  | ゴミステーション |  | 街路樹 |
| GL | 宅地地盤高 (単位m) |  | 電気用地上機器 |  | 車止め |



| 申込番号 | 画地面積 | | 分譲価格 (円) | ㎡単価 (円) | 坪単価 (万円) | 画地番号 | 用途地域 | 建ぺい率 (%) | 容積率 (%) | 街 区 |
|------|--------|--------|-----------|---------|----------|-------|------|----------|---------|-------|
| | ㎡ | 坪 (概算) | | | | | | | | |
| 1-15 | 237.02 | 71.6 | 7,276,500 | 30,700 | 10.2 | 13-18 | 一種低層 | 40 | 80 | 泉野一丁目 |

※画地面積の坪数は、1㎡=0.3025坪で換算した概数です。

※画地案内図と現況が異なる場合は、現況を優先させていただきますので、現地を十分ご確認ください。

