











**【凡例】**

	歩行者専用道路		道路の中心点の高さ		街路灯
	緑地帯		供給処理施設位置		街路樹
	のり面		ゴミステーション		車止め
GL	宅地地盤高 (単位m)		電気用地上機器		

参考



申込番号	画地面積		分譲価格 (円)	㎡単価 (円)	坪単価 (万円)	画地番号	用途地域	建ぺい率 (%)	容積率 (%)	街 区
	㎡	坪 (概算)								
1-12	220.00	66.5	7,656,000	34,800	11.6	20-4	一種低層	40	80	朝日野四丁目西

※画地面積の坪数は、1㎡=0.3025坪で換算した概数です。

※画地案内図と現況が異なる場合は、現況を優先させていただきますので、現地を十分ご確認ください。

